



<p>Przekazującą się, że niniejszy dokument został opracowany w wyniku prac badawczych karykaturalnych, których rezultaty również mogą technicznie wpisano do ewidencji materiałów patentowego zasobu geodynyjnego i kartograficznego</p>	<p>Organ prowadzący państwowy zasób geodynyjny i kartograficzny</p>	<p>Identyfikator ewidencyjny materiału zasobu operatu technicznego</p>	<p>Data wpisania operatu technicznego do ewidencji materiałów zasobu</p>
<p>imię, nazwisko i podpis osoby reprezentującej organ</p>	<p>STAROSTA DOSTAWSKI</p>	<p>P1416.8016.1346</p>	<p>14.08.201</p>



MAPA DO CELÓW PROJEKTOWYCH					
Oznaczenie kancelaryjne zgłoszenia pracy geodezyjnej			Zgł: OG-6640.1241.2016		
Miejscowość Ostrow Mazowiecka			działka nr.: 4701 , 1334/6		
Jednostka ewidencyjna					
Obręb ewidencyjny					
Skala mapy					
Nazwa układu współrzędny					
Oznaczenie granic obszaru,					
Oznaczenie informacji o sile na zagospodarowanie grunt projektowanej inwestycji					
<div style="text-align: center;"> A-14 pi - znak pionowy</div>					
<div style="text-align: center;">ISTNIEJĄCE:</div>					
<div style="text-align: center;"> A-7 ist - znak pionowy</div>					
Oznaczenie i symbol konturu użytku gruntowego, który nie jest ujawniony w bazie danych ewidencji gruntów i budynków			brak		
Mapa aktualna na dzień			12.08.2016r		

USŁUGI GEODAZYJNE

Marek Nalewka

Dzielnia 84, 07-410 Księżka

tel. 535 115 518

Rejon 140207102 tel. 758-224-38-61

GEODETA UPRAWNIONY

mgr inż. Miłosz Zaluska


nr gwid. pozw. 9370

Nazwisko/imię i nazwisko wykonawcy oraz podpis osobę reprezentującą wykonawcę

Imię i nazwisko nr uprawnień oraz podpis geodety uprawnionego który opracował mapę

Mapa niezgodna z przepisami & 79 ust. 5 rozporządzenia MSWiA z dnia 9.11.2011r.
(Dz.U.Nr 263, poz. 1572) – nie nadaje się do projektowania budynków w odległości
mniejszej niż 4,0 m od granicy nieruchomości.

ORIENTACJA



Inwestor: Masto Ostrów Mazowiecka, ul. 3 Maja 66, 07-300 Ostrow Mazowiecka	
Odbiót:	ul. Pogodna w Ostrowii Mazowieckiej
Temat opracowania: Budowa ulicy	
Nazwa rysunku: PLAN SYTUACYJNY OZNAKOWANIA CZASOWEGO	
Projektant: Marek Piaschski	Nr rysunku: 2
Data: 20.10.2016 r.	Stadium: Projekt budowlany
Branża: Inżynieria ruchu	

